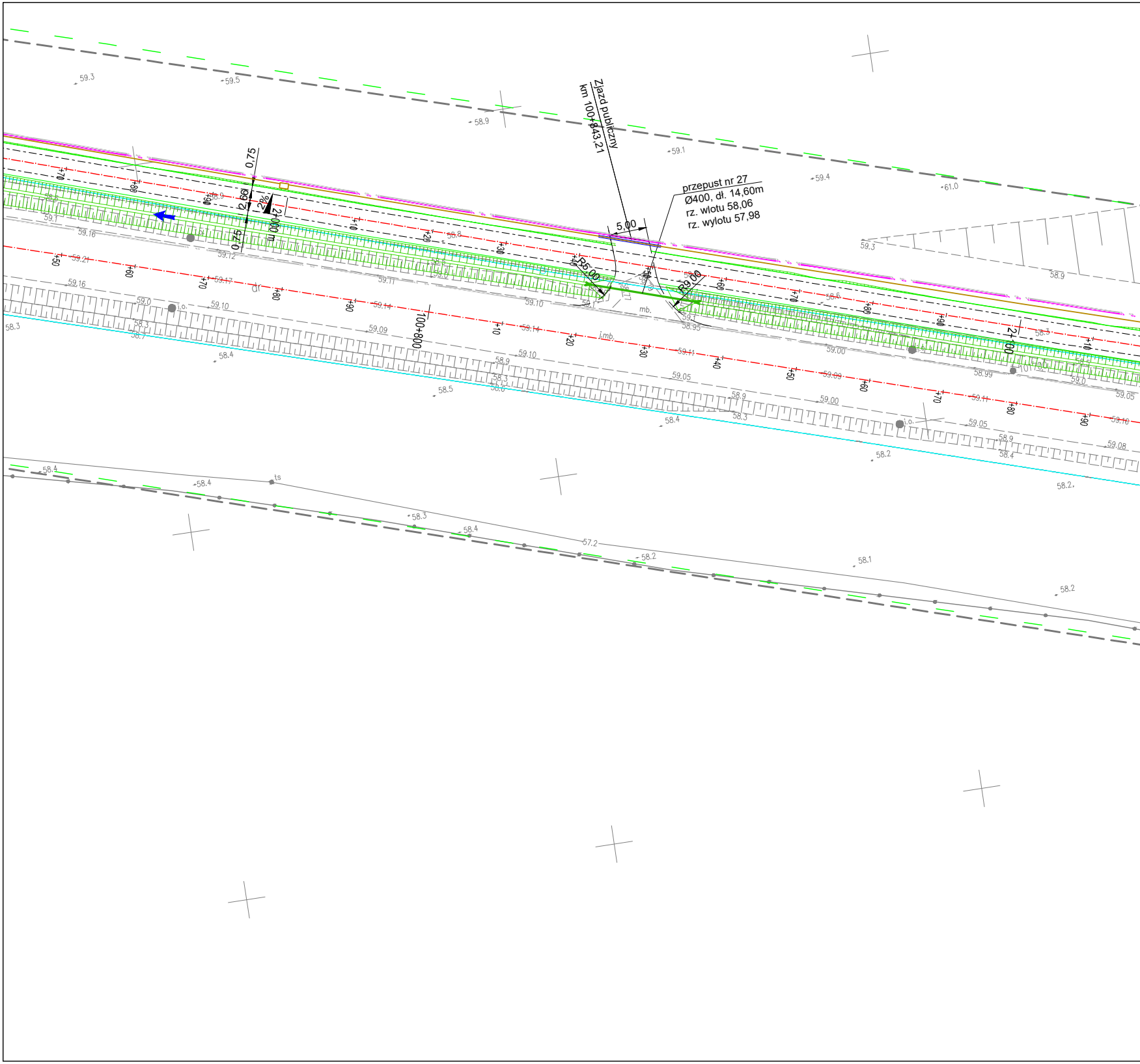
Zjazd publiczny
km 100+843,21
przepust nr 27
Ø400, dł. 14,60m
rz. wlotu 58,06
rz. wylotu 57,98
5,00
R5,00
R9,00
0,75
2,66
2%
0,75
2+000m
100+800
2+100
mb.
j.mb.
dr
i.o.
ts
59.3
59.5
58.9
59.1
59.4
61.0
59.3
58.9
58.9
59.16
59.21
59.16
59.0
59.17
59.10
59.12
59.11
59.14
59.09
59.10
58.9
58.3
58.5
58.4
58.3
59.05
58.9
59.00
59.11
59.09
59.05
58.9
58.4
58.2
59.10
59.08
58.2
58.99
59.0
59.05
58.95
59.1
58.4
58.4
58.3
58.4
57.2
58.2
58.1
58.2
+70
+80
+90
+10
+20
+30
+40
+50
+60
+70
+80
+90
+10
+20
+30
+40
+50
+60
+70
+80
+90
+10
+60
+70
+80
+90
+10

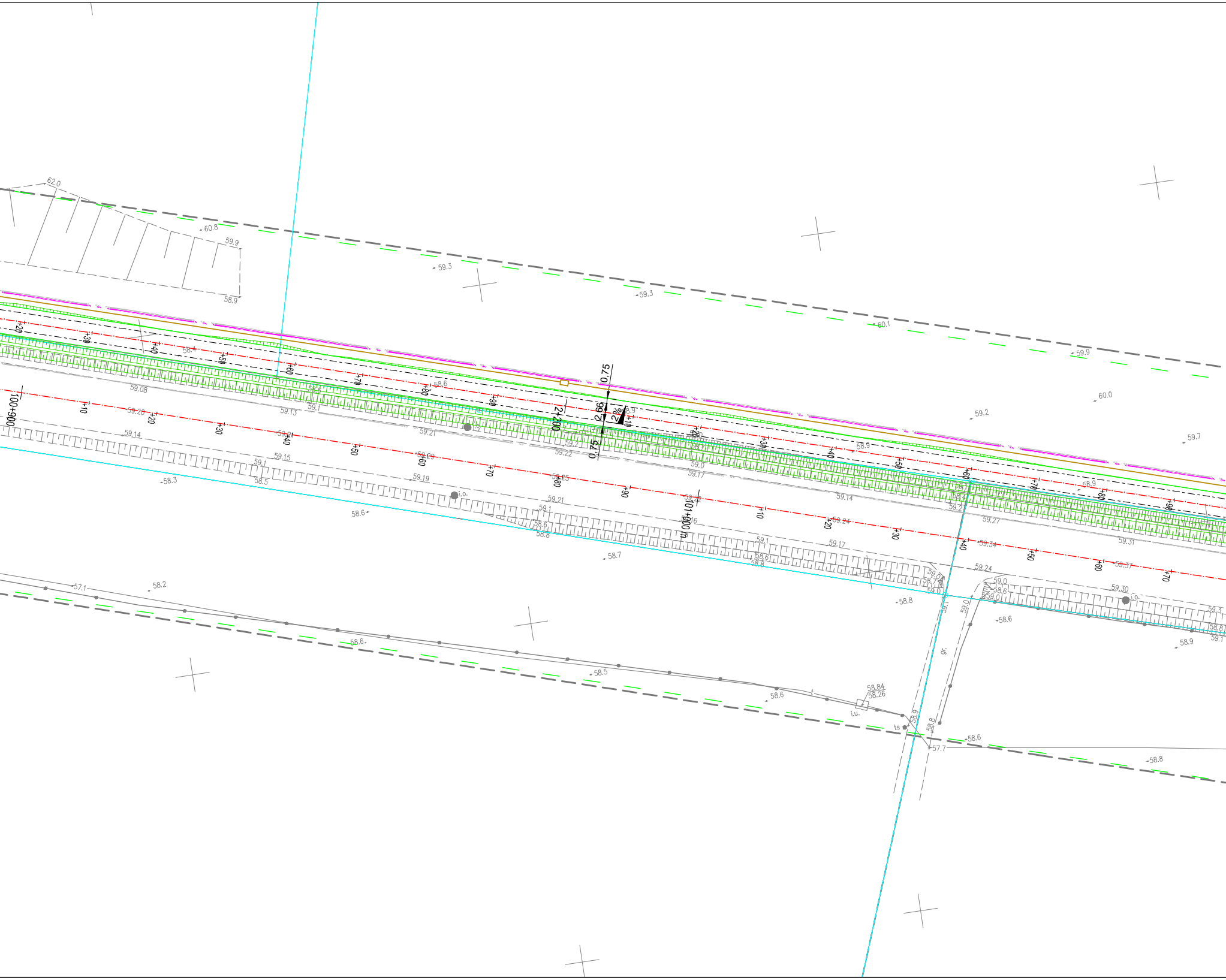
100+900
101+000 m
2+200
0.75
2.66
2%
0.75
+10
+20
+30
+40
+50
+60
+70
+80
+90
62.0
60.8
59.9
58.9
59.3
59.3
60.1
59.9
60.0
59.2
59.7
58.4
58.6
59.08
59.13
59.21
59.20
59.14
59.15
59.1
58.5
58.3
59.19
59.09
59.05
59.21
59.1
58.6
58.8
58.7
59.22
59.0
59.17
59.14
59.27
59.31
59.24
59.34
59.37
59.30
59.3
58.8
58.9
58.6
58.8
57.1
58.2
58.6
58.5
58.6
58.84
58.26
57.7
58.6
58.8
i.o.
i.u.
ts
gr.

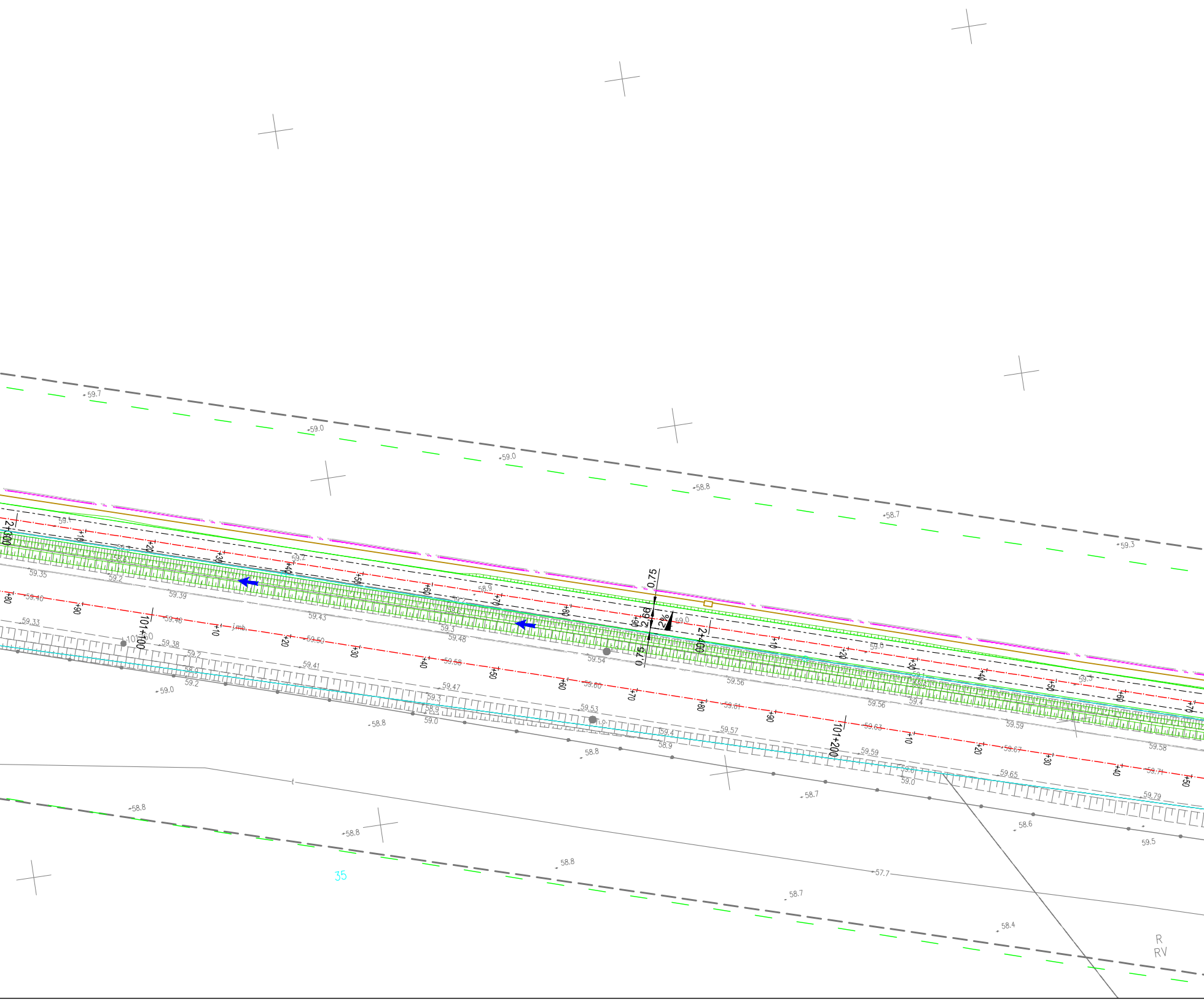
21+300
21+400
101+100
101+200
0.75
2.50
2%
0.75
+10
+20
+30
+40
+50
+60
+70
+80
+90
59.7
59.0
59.0
58.8
58.7
59.3
59.1
59.2
58.9
59.0
59.35
59.2
59.39
59.40
59.43
59.3
59.48
59.54
59.56
59.56
59.4
59.59
59.58
59.40
59.33
59.40
59.38
59.50
59.58
59.60
59.61
59.63
59.67
59.71
59.2
59.41
59.47
59.53
59.57
59.59
59.65
59.79
59.3
58.9
59.0
59.4
58.9
59.0
58.8
58.8
58.8
58.7
58.6
59.5
58.8
58.8
58.8
58.7
57.7
58.4
35
R
RV

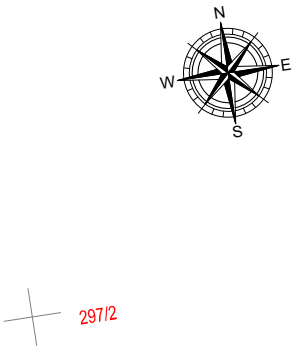

MAPA DO CELÓW PROJEKTOWYCH

Identyfikator zgłoszenia pracy geodezyjnej			GK.6640.1716.2022
Nr sekcji			5.171.29.15.4.3,4
Skala mapy	1:500	Data opracowania mapy	2022–09–06
Miejscowość	POWODOWO	Nr działki	
Jednostka ewidencyjna		Identyfikator	302903_5
		Nazwa	Wolsztyn
Obręb ewidencyjny		Identyfikator	0014
		Nazwa	POWODOWO
Nazwa układu współrzędnych		prostokątnych płaskich	2000/15
		wysokości	Kronsztadt 60

Jestem świadom odpowiedzialności karnej za złożenie fałszywych oświadczeń. Oświadczam, że operat techniczny zawierający rezultaty prac geodezyjnych w wyniku których powstał niniejszy dokument uzyskał pozytywny wynik weryfikacji	
Identyfikator zgłoszenia prac geodezyjnych	GK.6640.1716.2022
Organ służby geodezyjnej, który otrzymał zgłoszenie	Starosta Wolsztyński
Wykonawca prac geodezyjnych	P.U PLOT–GEO USŁUGI GEODEZYJNE 62–700 Turek, Kwiatowa 16a tel. 603 138 240 NIP 668–101–36–03 REGON 310212512
Nr oraz data sporządzenia dokumentu zawierającego wynik pozytywnej weryfikacji	Protokół weryfikacji nr 1 z dn 09.09.2022
Imię i nazwisko oraz nr uprawnień zawodowych kierownika prac	mgr Zbigniew Janicki geodeta uprawniony świadectwo nr 20549

Elektronicznie podpisany przez Zbigniew Janicki
Data: 2023.08.01 10:28:26 +02'00'

Oznaczenie granic obszaru, który był przedmiotem aktualizacji

LEGENDA - branża kanał technologiczny:

—	Projektowany kanał technologiczny
▭	Projektowana studnia kablowa - SKR 2
═	Projektowana rura osłonowa dla kanału technologicznego

LEGENDA - branża teletechniczna

–·–	Projektowana sieć teletechniczna
▭	Projektowana studnia kablowa - SKR 1
═	Projektowana rura osłonowa sieci teletechnicznej

LEGENDA - branża elektryczna (kolizje elektroenergetyczne)

∘→	PROJ. SŁUP LINII NAPOWIETRZNEJ nn
—en—	PROJ. KABEL ELEKTROENERGETYCZNY nn
⊠	PROJ. ZŁĄCZE KABLOWO-POMIAROWE
⊄ – – – – ⊃	PROJ. RURA OSŁONOWA
×	DEMONTAŻ

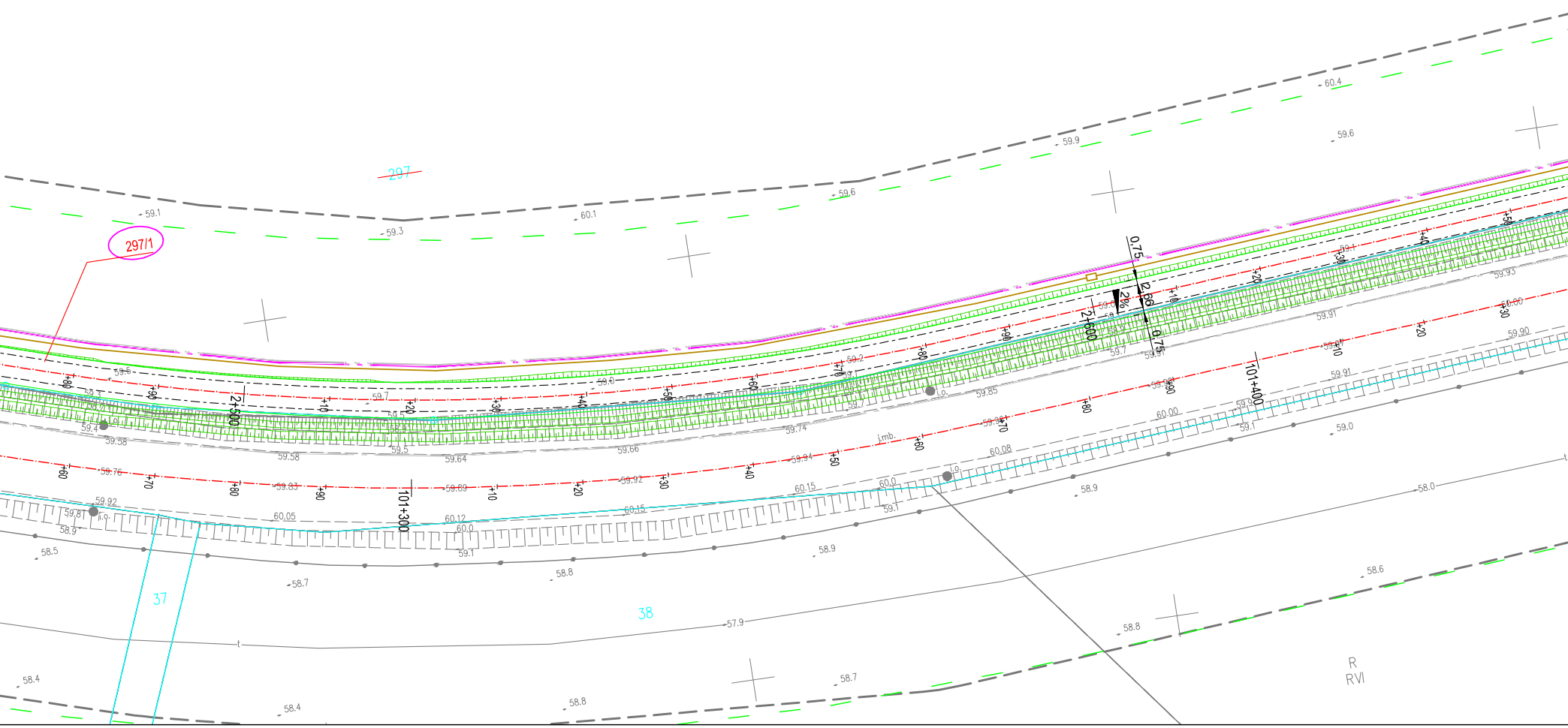
297
297/1
60.4
59.9
59.6
59.6
60.1
59.1
59.3
0.75
2.66
2%
0.75
2+600
2+500
101+400
101+300
59.5
59.7
59.0
59.85
59.74
59.64
59.66
59.58
59.76
59.83
59.89
59.92
60.05
60.12
60.0
60.15
60.08
60.00
59.91
59.93
59.90
59.0
59.1
58.9
58.5
58.7
58.8
58.0
58.6
58.4
57.9
37
38
j.mb.
i.o.
R
RVI

LEGENDA - branża drogowa

— · — · —	Projektowana oś ścieżki pieszo-rowerowej
— · — · —	Oś DK 32
— — —	Projektowana krawędź zjezdnu
——	Projektowany krawężnik betonowy 20x30
— — —	Projektowany krawężnik betonowy 20x30 - obniżony
— — —	Projektowany opornik betonowy 12x25
— · — · —	Projektowane obrzeże betonowe 8x30
- - - - -	Krawędzie zjazdów
——	Projektowana krawędź pobocza
——	Granice działek
— — —	Projektowany ściek przykrawężnikowy z kostki betonowej
—□—□—	Projektowane ogrodzenie segmentowe U-12a - obniżone
—□—□—	Projektowane ogrodzenie segmentowe U-12a
—□—□—	Projektowane ogrodzenie segmentowe U-11a
—○—○—	Projektowane zarurowanie rowu przydrożnego
∿∿∿∿	Projektowany mur oporowy
— — —	Linia określająca obszar oddziaływania obiektów

LEGENDA

——	Granice działek ewidencyjnych
~~101/12~~	Numery działek przed podziałem
246	Numery działek objętych inwestycją - nie dzielonych
35/11	Numery działek po podziale w zakresie inwestycji
35/11	Numery działek po podziale poza inwestycją
36	Numery działek dla których ustala się obowiązek dokonania budowy lub przebudowy innych dróg publicznych
41	Numery działek dla których ustala się obowiązek dokonania budowy lub przebudowy urządzeń wodnych lub urządzeń melioracji wodnych szczegółowych
76/26	Numery działek dla których ustala się obowiązek dokonania budowy lub przebudowy sieci uzbrojenia terenu
76/26	Numery działek dla których ustala się obowiązek dokonania budowy lub przebudowy zjazdów
——	Linia rozgraniczająca teren inwestycji pas drogi krajowej nr 32
——	Linia terenu niezbędnego do budowy przebudowy innych dróg publicznych
——	Linia terenu niezbędnego dla obiektów budowlanych
——	Linia terenu niezbędnego do budowy lub przebudowy urządzeń wodnych
——	Linia terenu niezbędnego do budowy lub przebudowy sieci uzbrojenia terenu
——	Linia terenu niezbędnego do budowy lub przebudowy zjazdów

LEGENDA - branża elektryczna (oświetlenie drogowe)

●	PROJ. LATARNIA wys. 8m, wysięgnik 0,5m/15°, oprawa sodowa z dem.
—OSW—	PROJ. KABEL OŚWIETLENIOWY
○====○	PROJ. RURA OSŁONOWA
●	ISTN. LATARNIA
××	DEMONTAŻ
■	PROJ. LATARNIA DO PRZEJŚCIA DLA PIESZYCH
┼	PROJ. UZIOM PIONOWY
▭	PROJ. SZAFA OŚWIETLENIOWA SO

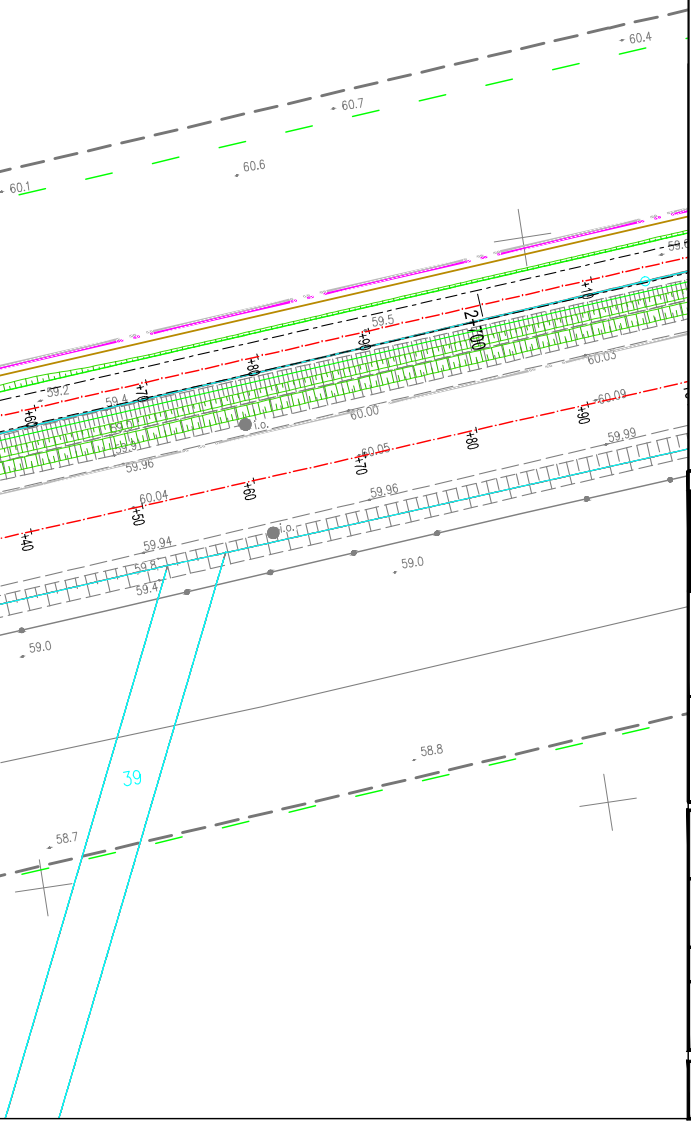
60.4
60.7
60.6
60.1
59.5
2+100
+90
+80
+70
+60
59.2
59.4
60.03
60.00
60.09
+90
+80
60.05
+70
59.99
59.96
60.04
+60
+50
+40
59.94
59.8
59.4
59.0
59.0
58.8
58.7
39
i.o.

Jednostka projektowa:

KFG Sp. z o.o. Sp. k.
Biuro Projektów Drogowych

ul. Ugory 63/2, 61-623 Poznań
tel. (61) 821-92-00 fax: (61)821-92-00
biuro@kfgsk.pl, www.kfgsk.pl

Zamawiający:

Gmina Siedlec

ul. Zbąszyńska 17
64-212 Siedlec

Zarządca drogi:

Skarb Państwa - Generalny Dyrektor Dróg Krajowych i Autostrad działający przez Generalną Dyrekcję Dróg Krajowych i Autostrad Oddział w Poznaniu

ul. Siemiradzkiego 5a
60-763 Poznań

Stadium: DOKUMENTACJA DO WYDANIA DECYZJI O ZEZWOLENIU NA REALIZACJE INWESTYCJI DROGOWEJ

Zamierzenie budowlane: Rozbudowa drogi krajowej nr 32 na odcinku granica województwa - Wielka Wieś- Kopanica-Żodyń - Powodowo w zakresie budowy ścieki pieszo rowerowej i kanału technologicznego

Branża: WIELOBRANŻOWE

Nazwa opracowania: MAPA PRZEDSTAWIAJĄCA PROPONOWANY PRZEBIEG DROGI

SKALA 1:500

data		nr rys.	faza	tom
04.2024	**2022013**	**2.10** wer. 02	**ZRID**	**-**